

«СОГЛАСОВАНО»
Заместитель главы Администрации
Вахитовского и Приволжского районов
г.Казани

«29» 01 2021г. 
P.P.Сафин



«УТВЕРЖДАЮ»
заведующая МБДОУ «Детский сад № 32
комбинированного вида» Приволжского
района г. Казани

«29» 01 2021г. 
Гибазова М.М.



«СОГЛАСОВАНО»
Начальник отделения пропаганды
ОГИБДД УМВД России г.Казани, майор
полиции

«29» 01 2021г. 
А.М.Валиева



ПАСПОРТ

дорожной безопасности образовательной организации
Муниципального бюджетного дошкольного образовательного учреждения
«Детский сад № 32 комбинированного вида» Приволжского района г. Казани

2021 год

Общие сведения

Муниципальное бюджетное дошкольное образовательное учреждение
«Детский сад № 32 комбинированного вида» Приволжского района г. Казани

Тип образовательной организации: дошкольная образовательная организация

Юридический адрес: 420110 г. Казань, ул. Проспект Победы, д.58а

Фактический адрес: 420110 г. Казань, ул. Проспект Победы, д.58а

Руководители образовательной организации:

Заведующая Гибазова Миляуша Миннахматовна 261-30-75
(фамилия, имя, отчество) (телефон)

Старший воспитатель Деткова Елена Александровна 261-41-45
(фамилия, имя, отчество) (телефон)

Начальник отдела образования
по Вахитовскому и Приволжскому
районам г.Казани

_____ +7(843) 224 35 30

Старший инспектор (по пропаганде БДД)
отделения пропаганды БДД ОГИБДД
УМВД России по г.Казани,
капитан полиции

_____ М.С.Гостев

Ответственные работники
за мероприятия по профилактике
детского травматизма

старший воспитатель
(должность)

Деткова
Елена Александровна
(фамилия, имя, отчество)
89172984894
(телефон)

Руководитель или ответственный
работник дорожно-эксплуатационной
организации, осуществляющей
содержание улично-дорожной
сети (УДС)*

(фамилия, имя, отчество)

номер

Руководитель или ответственный
работник дорожно-эксплуатационной
организации, осуществляющей
содержание технических средств
организации дорожного
движения (ТСОДД)*

(фамилия, имя, отчество)

номер

Количество учащихся 279

Наличие уголка по БДД в каждой возрастной группе и в уголках для родителей
(если имеется, указать место расположения)

Наличие класса по БДД имеется кабинет по обучению детей БДД
(если имеется, указать место расположения)

Наличие автогородка (площадки) по БДД нет
(если имеется, указать место расположения)

Наличие автобуса в образовательной организации не имеется
(при наличии автобуса)

Владелец автобуса _____
(ОО, муниципальное образование и др.)

Время занятий в образовательной организации: с 7.30 до 18.00

Телефоны оперативных служб:

Единая дежурно-диспетчерская служба (ЕДДС) (для звонков с мобильных телефонов)
Бесплатно, работает даже без sim-карты) — 112

Пожарная служба 101 (с городских и мобильных телефонов)

Полиция 102 (с городских и мобильных телефонов)

Скорая медицинская помощь 103 (с городских и мобильных телефонов)

Горгаз 104 (с городских и мобильных телефонов)

ЕДИНЫЙ ОБЩЕРОССИЙСКИЙ детский телефон доверия 8(800)2000-122

*Дорожно-эксплуатационные организации, осуществляющие содержание УДС и ТСОДД, несут ответственность в соответствии с законодательством Российской Федерации (Федеральный закон «О безопасности дорожного движения» от 10 декабря 1995 г. №196-ФЗ, Кодекс Российской Федерации об административных правонарушениях, Гражданский кодекс Российской Федерации)

Содержание

I. План-схемы образовательной организации (сокращение – ОО).

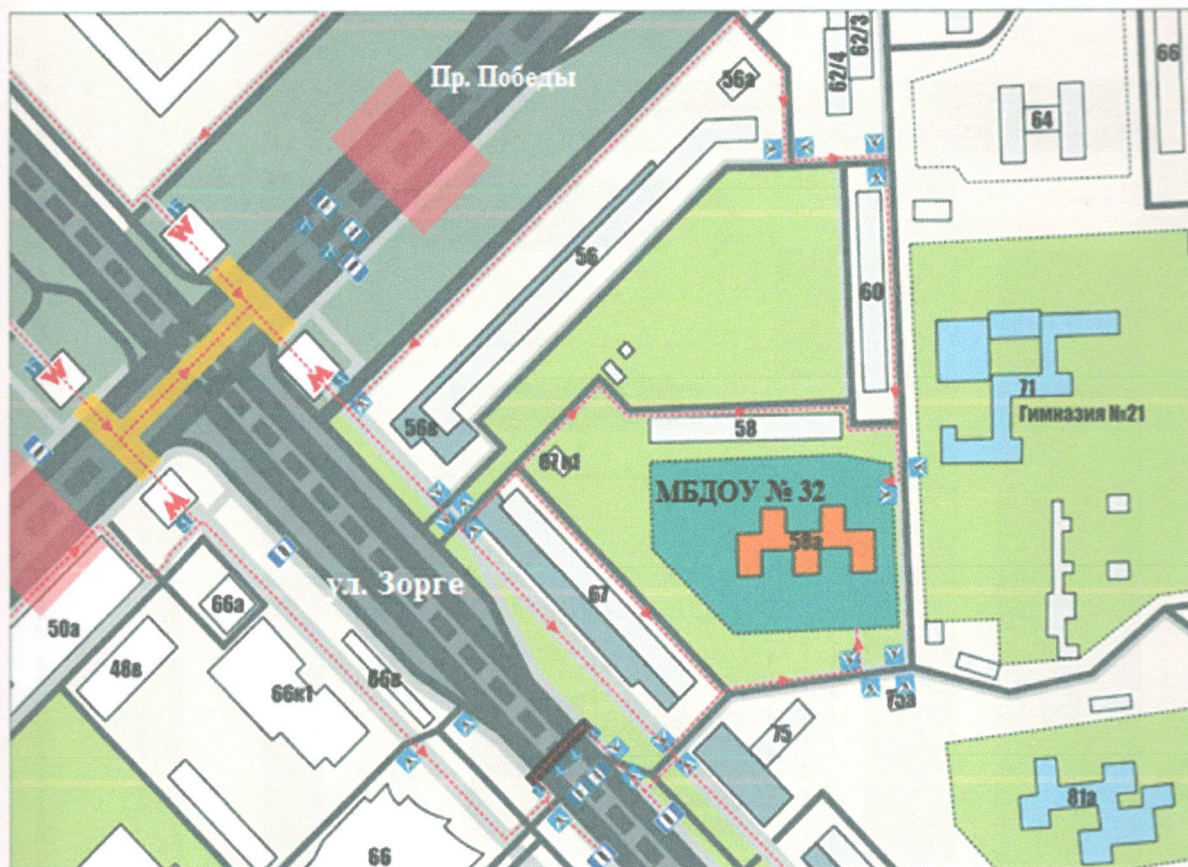
1. Район расположения образовательной организации, пути движения транспортных средств и детей (обучающихся).
2. Организация дорожного движения в непосредственной близости от образовательной организации с размещением соответствующих технических средств организации дорожного движения, маршруты движения детей и расположение парковочных мест.
3. Маршруты движения организованных групп детей от образовательной организации к стадиону, парку или спортивно-оздоровительному комплексу.
4. Пути движения транспортных средств к местам разгрузки/погрузки и рекомендуемые безопасные пути передвижения детей по территории образовательной организации.








II. Приложения.

План-схема пути движения транспортных средств и детей при проведении дорожных ремонтно-строительных работ вблизи образовательной организации.

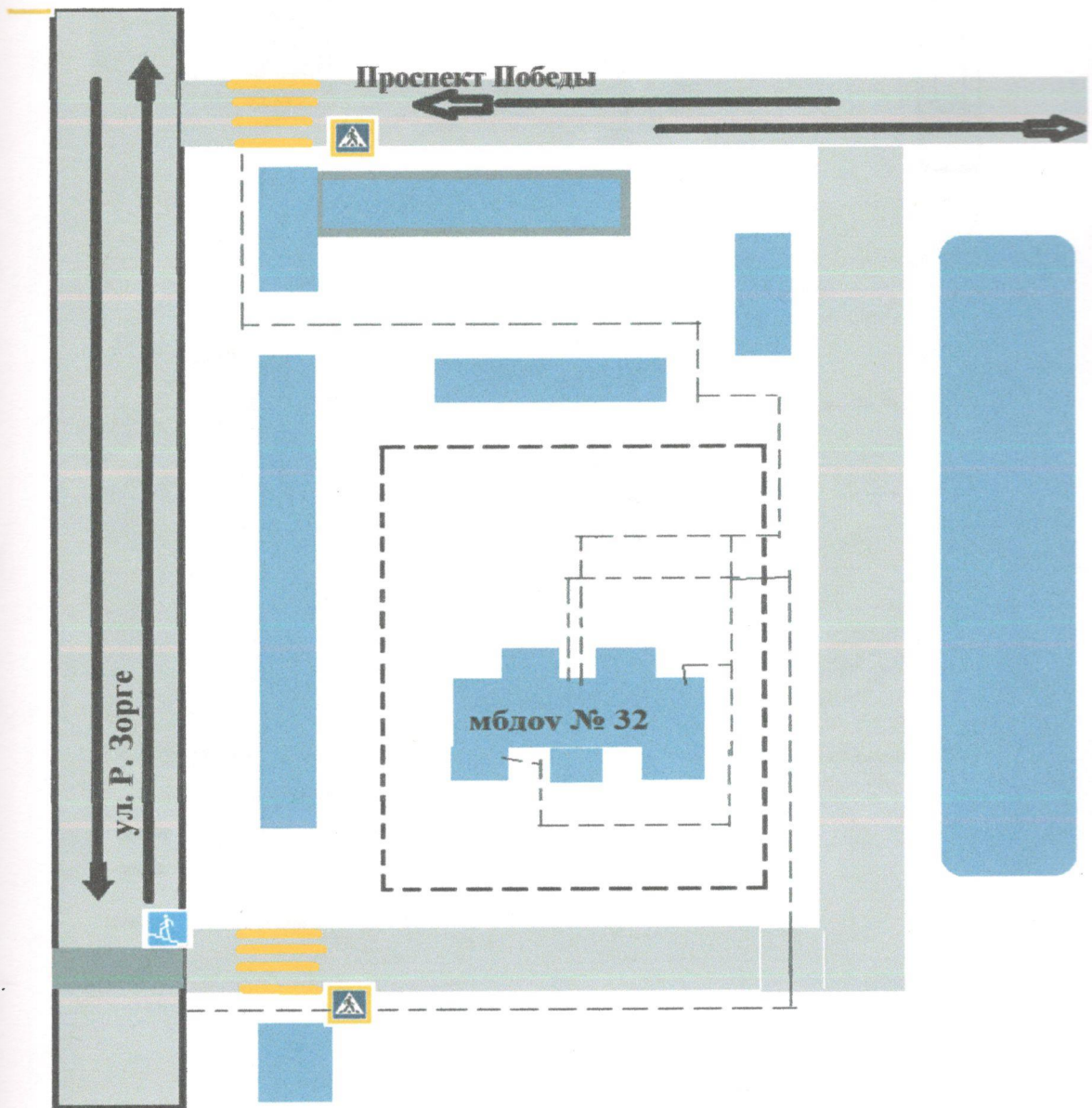
I. План-схемы образовательной организации




1. Район расположения образовательной организации, пути движения транспортных средств и детей (обучающихся)



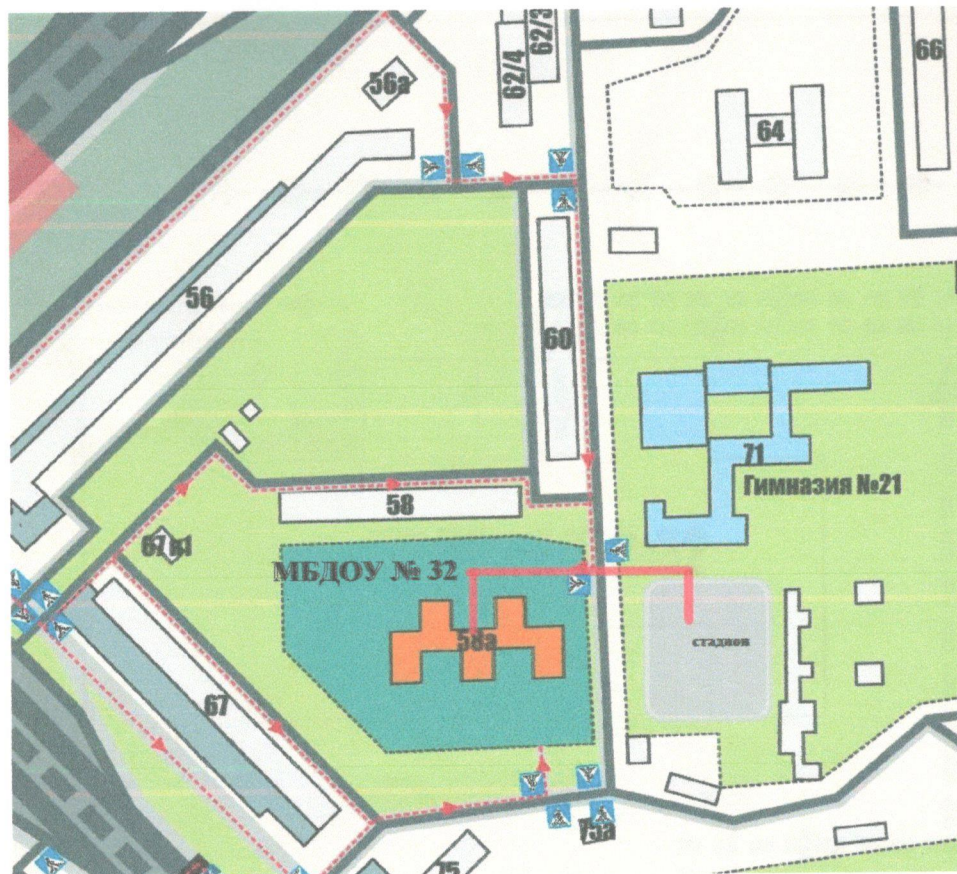
-  - движение детей
-  - движение транспортных средств
-  - тротуары
-  - движение рельсового транспорта
-  - надземный переход
-  - опасный участок
-  - подземный переход


2. Схема организации дорожного движения в непосредственной близости от образовательной организации с размещением соответствующих технических средств организации дорожного движения, маршрутов движения детей и расположения парковочных мест



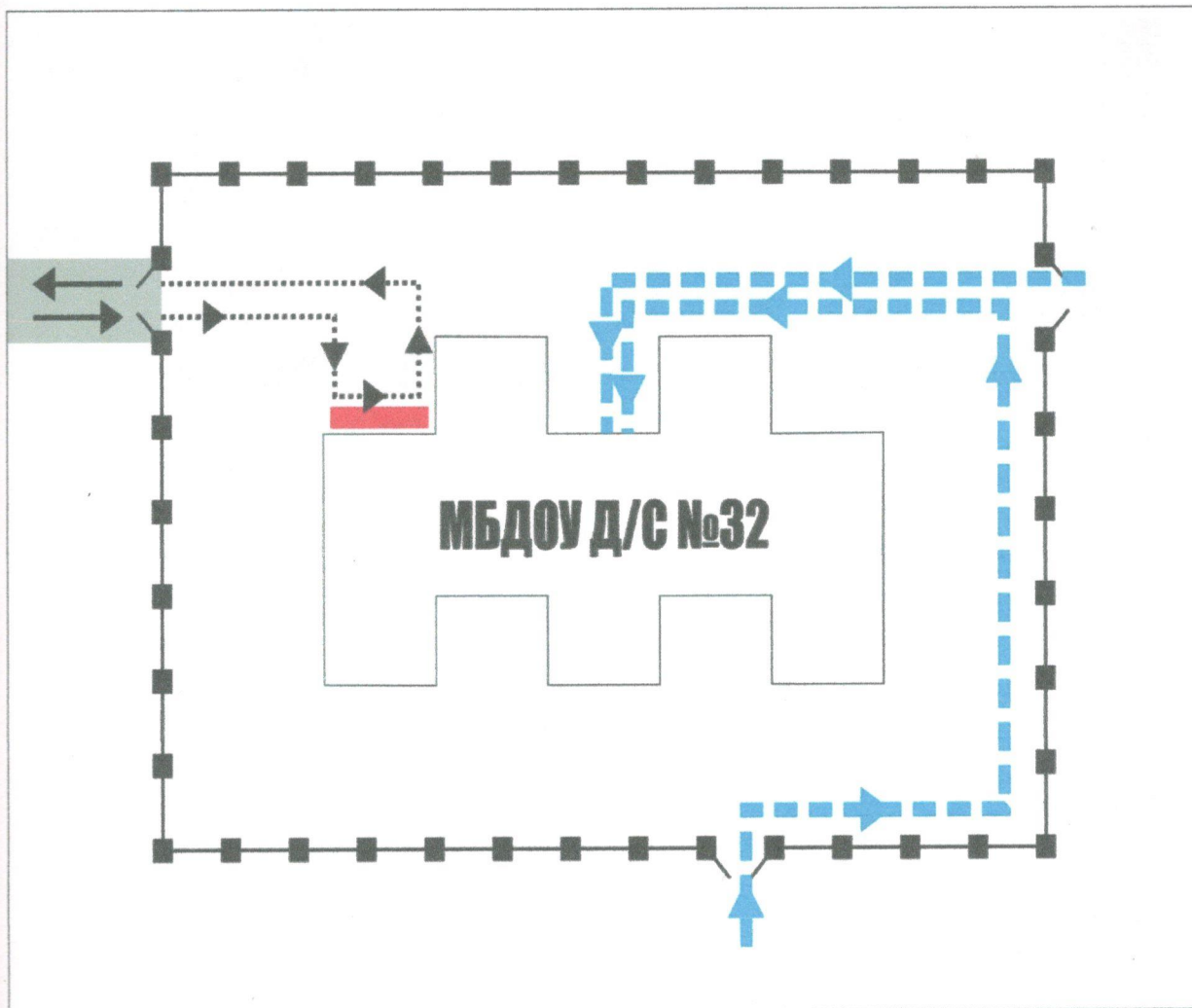
-  **Направление движения транспортных средств**
-  **ограждение ДОУ**
-  **направление движения детей от остановок маршрутных транспортных средств**





3. Маршруты движения организованных групп детей от образовательной организации к стадиону, парку или спортивно-оздоровительному комплексу



-  - движение детей
-  - движение транспортных средств
-  - тротуары
-  - движение детей к стадиону

4. Пути движения транспортных средств к местам разгрузки/погрузки и рекомендуемые безопасные пути передвижения детей по территории образовательной организации



-  - въезд/выезд грузовых транспортных средств
-  - место разгрузки/погрузки
-  - движение детей на территории учреждения
-  - движение грузового транспорта на территории учреждения

II. Приложение

План-схема пути движения транспортных средств и детей при проведении дорожных ремонтно-строительных работ вблизи образовательной организации

